



**MELLORA E REFORZO DA XESTIÓN DOS
RECURSOS MARIÑOS NO ÁMBITO
TERRITORIAL DA CONFRARÍA DE
PESCADORES "SAN TELMO" DE PORTO
DO SON**

01/07/2023 – 30/06/2024

"ORDE DO 18 DE OUTUBRO DE 2023, POLA QUE SE ESTABLECEN AS BASES REGULADORAS XERAIS E SE CONVOCAN PARA O ANO 2023, EN RÉXIME DE CONCORRENCIA COMPETITIVA, AXUDAS A PROXECTOS COLECTIVOS, FINANCIADOS POLO FONDO EUROPEO MARÍTIMO, DE PESCA E DE ACUICULTURA (FEMPA), QUE CONTRIBÚAN A REFORZAR A XESTIÓN DOS RECURSOS DA PESCA COSTEIRA ARTESANAL PARA GARANTIR UNHA ACTIVIDADE ECONÓMICA, SOCIAL E AMBIENTALMENTE SUSTENTABLE"

- CONTRATACIÓN VIXILANCIA: LOITA CONTRA O FURTIVISMO, CONTROL DE E XTRACCIÓN DE RECURSOS MARIÑOS E LABORES DE VIXILANCIA AMBIENTAL.
- CONTRATACIÓN ASISTENCIA TÉCNICA: ASESORAMENTO TÉCNICO NA XESTIÓN , SEGUIMENTO E CONTROL DA EXTRACCIÓN DOS RECURSOS MARIÑOS.





Cofinanciado pola Unión Europea



XUNTA DE GALICIA CONSELLERÍA DO MAR

Actuación cofinanciada polo FEMPA. Programa para España 2021-2027.

Obxectivo Xeral Prioridade 1: Fomentar unha pesca sustentable e a recuperación e conservación dos recursos biolóxicos acuáticos.

Obxectivo Específico 1.1: Reforzar as actividades pesqueiras que sexan económica, social e ambientalmente sustentables. OX: D.X. Desenvolvemento Pesqueiro

Porcentaxe de cofinanciamento da medida: 70% FEMPA - 30% COMUNIDADE AUTÓNOMA.

AXUDAS A PROXECTOS COLECTIVOS, FINANCIADOS POLO FONDO EUROPEO MARÍTIMO DE PESCA E ACUICULTURA (FEMPA), QUE CONTRIBUAN A REFORZAR A XESTIÓN DOS RECURSOS DA PESCA COSTEIRA ARTESANAL PARA GARANTIR UNHA ACTIVIDADE ECONÓMICA, SOCIAL E AMBIENTALMENTE SUSTENTABLE.

CONVOCATORIA PE209P-2023-043

DENOMINACIÓN DO PROXECTO: *MELLORA E REFORZO NA XESTIÓN DOS RECURSOS MARIÑOS NO ÁMBITO TERRITORIAL DA CONFRARÍA DE PESCADORES "SAN TELMO DE PORTO DO SON"*

ENTIDADE BENEFICIARIA: *CONFRARÍA DE PESCADORES "SAN TELMO" DE PORTO DO SON*

IMPORTE DA SUBVENCIÓN CONCEDIDA: 60.499,20 €



VIXILANCIA E CONTROL DOS RECURSOS MARIÑOS

Ano		2023 (01/07/2023 ao 31/12/2024)	2023 (01/01/2024 ao 30/06/2024)	TOTAIS
Actas de denuncia		2	4	6
Informes Garda Civil		0	0	0
Informes Gardacostas/Policia autonómica		0	1	0
Informes vixilancia ambiental		0	1	1
Informes Control de Percebe		59	52	105
Informes control mexilla		1	2	3
Informes Control Gardas Percebeiros		2	1	3
Informes de control do Ourizo		SEN ACTIVIDADE	25	25
Kg. Ourizo sobranste devolto ao mar		0	36.5	36.5
Especies incautadas (Kg)	Percebe	8.55	2.65	11.2
	Ourizo	0	81.3 DEVOLTO	0
	Nécora	0	0	0
	Centola	0	0	0
Útiles incautados	Raspas e similares	3	1	4
	Redes	0	1	1
	Mochilas	0	0	0
	Bolsas	0	0	0
	Caldeiros	0	0	0
	Barreños e capachos	0	0	0
	Linternas e focos	0	0	0
	Coitelos	0	0	0
	SACOS PELLETS	0	2	2



PLANS DE XESTIÓN APROBADOS 2022-2024

- PLAN DE XESTIÓN DE PERCEBE A PÉ E A FLOTE
- PLAN DE XESTIÓN DO OURIZO
- PLAN DE XESTIÓN DE POLIQUETOS A PÉ
- PLAN CONXUNTO DE XESTIÓN DE POLIQUETOS A FLOTE C.P. PORTO DO SON E PORTOSÍN
- PLAN CONXUNTO DE XESTIÓN DE SOLÉNIDOS C.P. PORTO DO SON E PORTOSÍN
- **PLAN CONXUNTO DE XESTIÓN DE ALGAS C.P. PORTO DO SON, PORTOSÍN E NOIA (2024)**



HISTORIAL PRODUTIVO

Resumo quinquenal			
Subzonas	Zona1: de Río Sieira a Pta de Alto Lage (MN-074), Zona2: de Pta de Alto Lage a Porcalleira (MN-075), Zona3: de Porcalleira a Pta Magrío (MN-076), Zona4: de Pta Magrío a Pta Sagrada (MN-077), Zona5: Illa Filgueira (MN-078), Zona6: Illotes Os Bruyos, Leixoes e Pedra do Con (MN-079)		
Código do plan	C36 PCB		
Autor da última avalaición	Beatriz Chousa Méndez		
Tódalas especies	Banco:	Porto do Son	
	Ingresos totais	Ingresos/persoa	Ingr. mes/persoa
2020	149.105,62	13.726,38	1.143,86
2021	118.829,72	13.239,71	1.103,31
2022	100.128,76	11.417,57	951,46
2023	83.928,42	11.671,96	972,66
2024	27.844,30	4.983,98	415,33
Percebe	Capturas(kilos)	Ingresos (€)	Prezo medio (€)
2020	4.511,50	149.105,62	33,89
2021	3.734,10	118.829,72	33,94
2022	3.644,20	100.128,76	28,13
2023	3.115,50	83.928,42	27,72
2024	868,00	27.844,30	32,07



HISTORIAL PRODUTIVO

Resumo quinquenal			
Subzonas	Zona A: de Pta Cabeiro a porto de Porto do Son (MN-088 I), Zona B: de escolleira Porto do Son a Pta Magrío (MN-089 I), Zona C: de Pta Castro a Porcalleira (MN-090 I a MN-091 I), Zona D: de Porcalleira a Río Sieira (MN-092 I, MN-093 I, MN-094 I, MN-095 I, MN-096 I)		
Código do plan	C36 UBI		
Autor da última avalaiación	Beatriz Chousa Méndez		
Tódalas especies		Banco:	PORTO DO SON
	Ingresos totais	Ingresos/persoa	Ingr. mes/persoa
2020	2.419,68	1.483,10	123,59
2021	8.764,92	4.063,49	338,62
2022	7.403,36	3.092,64	257,72
2023	11.060,00	6.053,51	504,46
2024	1.390,00	1.390,00	115,83
POLIQUETOS PÉ	Capturas(individuos)	Ingresos (€)	Prezo medio (€)
2020	12.102,00	2.419,68	0,20
2021	43.824,60	8.764,92	0,20
2022	37.001,60	7.403,36	0,20
2023	55.300,00	11.060,00	0,20
2024	6.950,00	1.390,00	0,20



HISTORIAL PRODUTIVO

Resumo quinquenal			
Subzonas	Zona A: de Pta Cabeiro a porto de Porto do Son (MN-088 II), Zona B: de escolleira Porto do Son a Pta Magrío (MN-089 II), Zona C: de Pta Castro a Porcalleira (MN-090 II a MN-091 II), Zona D: de Porcalleira a Río Sieira (MN-092 II, MN-093 II, MN-094 II, MN-095 II, MN-096 II), Zona E: de Pta Agueira a Pta. Cabeiro (sen codificar), Zona F: de Pta Cabeiro a Pta do Castro (sen codificar), Zona G: de Pta do Castro a detrás Muelle Portosín (sen codificar), Zona H: de Portosín ata Ornanda (sen codificar), Zona I: de Ornanda a Punta Batuda (sen codificar).		
Código do plan	C36 UBI		
Autor da última avalaiación	Beatriz Chousa Méndez		
Tódalas especies		Banco:	PORTO DO SON
	Ingresos totais	Ingresos/persoa	Ingr. mes/persoa
2020	14.800,00	7.320,00	610,00
2021	19.360,00	9.680,00	806,67
2022	45.970,00	18.400,97	1.533,41
2023	55.128,00	15.932,94	1.327,74
2024	20.490,00	5.889,11	490,76
POLIQUETOS FLOTE	Capturas(individuos)	Ingresos (€)	Prezo medio (€)
2020	74.000,00	14.800,00	0,20
2021	96.800,00	19.360,00	0,20
2022	229.650,40	45.970,00	0,20
2023	275.636,00	55.128,00	0,20
2024	102.450,00	20.490,00	0,20



HISTORIAL PRODUTIVO

Resumo quinquenal			
Subzonas	Zona1: de Punta Batuda ata o porto de Portosín (MN-049), Zona2: de escolleira de Portosín ata Punta Aguieira (MN-050 e MN-051), Zona3: de Punta Aguieira ata Punta Magrío (MN-052 e MN-086), Zona4: de Punta do Castro ata Punta Porcalleira (MN-087)		
Código do plan	C36 EKQ		
Autor da última avalaiación	Beatriz Chousa Méndez		
Tódalas especies	Banco:	Porto do Son	
	Ingresos totais	Ingresos/persoa	Ingr. mes/persoa
2020	245.730,05	18.096,11	1.508,01
2021	362.431,43	27.392,01	2.282,67
2022	413.008,07	27.803,91	2.316,99
2023	442.934,54	30.583,41	2.548,62
2024	119.087,90	10.690,45	890,87

SOLÉNIDOS	Capturas (quilos)	Ingresos (€)	Prezo medio (€)
2020	28630,00	245730,05	8,72
2021	31425,00	351463,29	11,80
2022	31098,50	411236,15	14,00
2023	33871,50	430448,67	13,09
2024	8888,50	116415,22	14,16



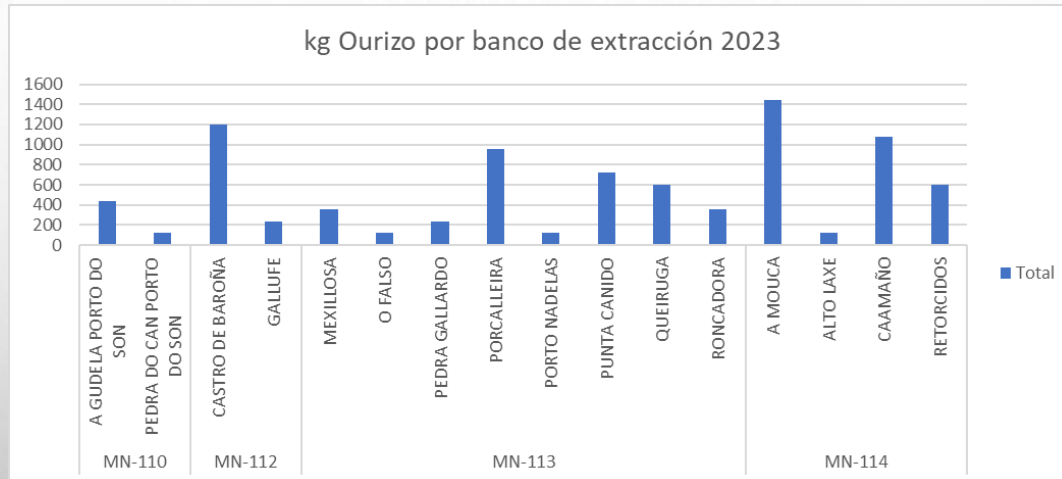
HISTORIAL PRODUTIVO

Resumo quinquenal			
Subzonas	Punta Cabeiro, Punta Sagrada, Praia de Arnela, Punta Magrío, Punta Lixeira, Punta Castro, Punta Castro de Queiruga, Punta Río Sieira		
Código do plan	C36 URM		
Autor da última avalaiación	Beatriz Chousa Méndez		
Tódalas especies	Banco:	Porto do son	
	Ingresos totais	Ingresos/persoa	Ingr. mes/persoa
2020	0,00	0,00	0,00
2021	51.029,70	4.512,35	376,03
2022	85.305,10	7.540,20	628,35
2023	90.314,78	7.757,31	646,44
2024	104.912,40	8.742,70	728,56

OURIZO	Capturas (quilos)	Ingresos (€)	Prezo medio (€)
2021	6780,00	51029,70	7,74
2022	8405,00	85305,10	10,04
2023	8716,00	90314,78	10,76
2024	8970,00	104912,40	11,64



KG/ZONA, BANCO OU LUGAR



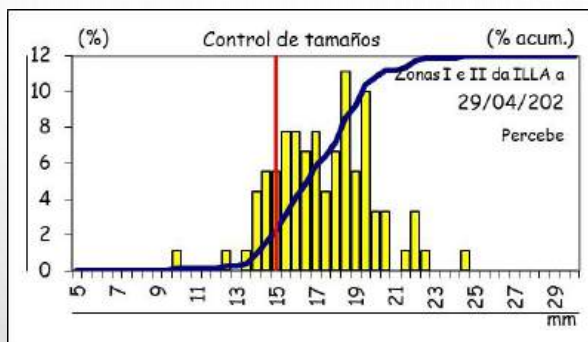
KG/ZONA, BANCO OU LUGAR



KG/ZONA, BANCO OU LUGAR



CONTROIS DE TALLAS: PERCEBE



amaño comercial =	15 mm DBC
Tamaño medio =	17.68 mm DBC
n =	90
erro =	0.2553 mm DBC
L1 =	17.42 mm DBC
L2 =	17.94 mm DBC
% non comercial =	13.33 %
erro =	3.6033 %
L1 =	9.73 %
L2 =	16.93 %

Tamaño máximo=	24.52 mm DBC
Percentil 95=	22.14 mm DBC

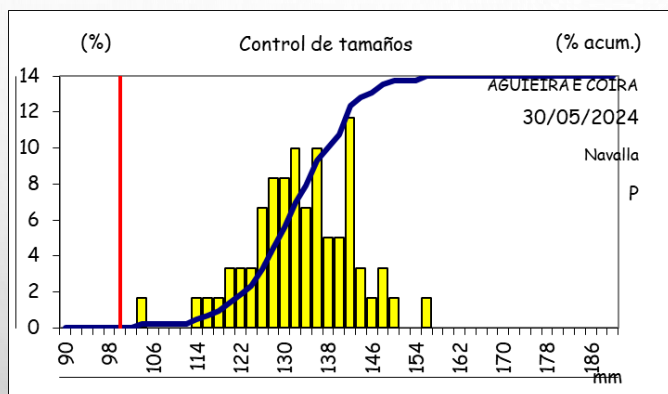


CONTROIS DE TALLAS: PERCEBE

PORTO DO SON PERCEBE	%	mm	mm	mm
	%NonCom	Tmed	Tmax	PC95
2019	0,00	22,68	55,60	26,04
2020	3,41	26,18	35,58	31,42
2021	8,83	18,45	31,13	22,02
2022	7,79	17,47	22,38	20,41
2023	5,89	18,03	24,42	21,93
Máx. histórico	25,33	38,55	69,12	50,99



CONTROIS DE TALLAS: NAVALLA



amaño comercial =	100 mm
Tamaño medio =	134.08 mm
n =	60
erro =	1.2147 mm
L1 =	132.87 mm
L2 =	135.29 mm
% non comercial =	0.00 %
erro =	0.0000 %
L1 =	0.00 %
L2 =	0.00 %

Tamaño máximo =	156.19 mm
Percentil 95 =	148.68 mm

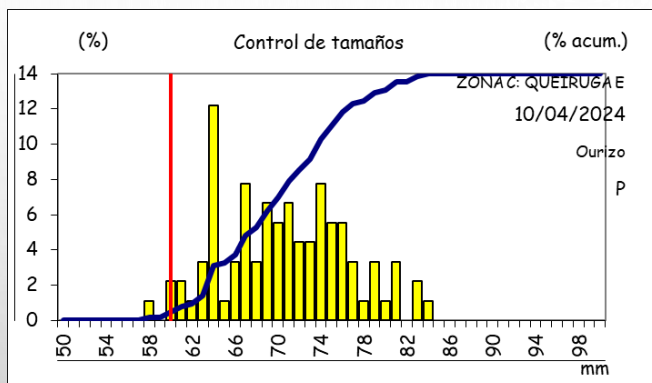


CONTROIS DE TALLAS:

Porto do Son Navalla	%	mm	mm	mm
	%NonCom	Tmed	Tmax	PC95
2019	0.00	137.47	154.94	149.00
2020	0.34	139.76	154.45	151.10
2021	0.00	137.45	152.89	147.05
2022	0.00	141.29	160.39	154.60
2023	0.00	139.74	157.76	153.28
Máx. histórico	3.45	145.36	171.49	162.35



CONTROIS DE TALLAS: OURIZO



amaño comercial =	60 mm
Tamaño medio =	71.04 mm
n =	90
erro =	0.6314 mm
L1 =	70.41 mm
L2 =	71.67 mm
% non comercial =	1.11 %
erro =	1.1111 %
L1 =	0.00 %
L2 =	2.22 %

Tamaño máximo=	84.17 mm
Percentil 95=	81.45 mm



CONTROIS DE TALLAS: OURIZO

0.0	%	mm	mm	mm
Ourizo	% NonCom	Tmed	Tmax	PC95
2021	3.33	71.03	82.63	79.48
2022	0.42	72.90	85.28	80.60
2023	1.11	71.39	85.72	79.99
2024	4.81	69.28	84.46	78.67
2025				
Máx. histórico	13.33	74.35	90.31	82.68



CONTROIS REPRODUTIVOS: PERCEBE

ESTADO REPRODUCTOR (ER)



INDICE DE RECRUTAMENTO (IR)



CONTROIS REPRODUTIVOS: PERCEBE

MES	ER	IR
XULLO	60	72
AGOSTO	42	84
SETEMBRO	36	100
OUTUBRO	4	92
NOVEMBRO	----	----
DECEMBRO	0	100
XANEIRO	----	----
FEBREIRO	0	92
MARZO	20	100
ABRIL	0	100
MAIO	*35	*92
XUÑO	*60	*92



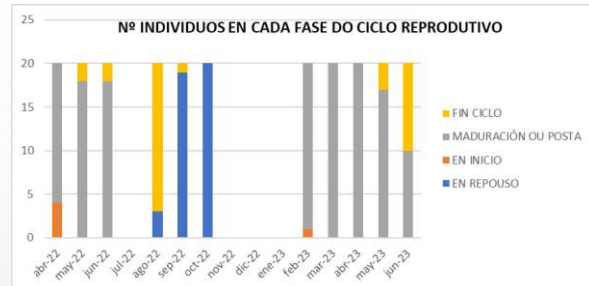
CONTROIS REPRODUTIVOS: OURIZO



DATA	ZONA CAPTURA Lonx. D (mm)	Peso to-tal(g)	Peso góna-das (g)	% gonadal	
06/02/2024	OS CASTROS E QUEIRUGA	73,12	143,12	10,60	7,58
29/02/2024	QUEIRUGA E CABEIRO	66,18	101,83	9,96	9,27
18/03/2024	CABEIRO E PORTO DO SON	63,30	95,85	9,59	10,02
10/04/2024	CAAMAÑO E QUEIRUGA	65,61	110,2	11,48	10,33



CONTROIS REPRODUTIVOS: NAVALLA



MAIS TAREFAS

- ACTUALIZACIÓN MANUAL APPCC: FABRICA XEO
 - ANÁLISE MICROBIOLÓXICO DA AUGA E XEO
 - PLAN DE CONTROL/LIMPEZA SILO
- COLABORACIÓN OUTRAS ENTIDADES E CENTROS DE INVESTIGACIÓN
 - HIPPO-DEC (IIM-CSIC): OBSERVACIÓN CABALIÑOS DE MAR
 - PROGRAMA DE CIENCIAS MARIÑAS (CATÁLOGO DE RECURSOS WEB)
 - INTERACCIÓN ARTES ENMALLE E CETÁCEOS



FUTURO

- ALGAS: MOSTRAXE A FLOTE E A PÉ MAIS PRECISA
- ALGAS: FORMACIÓN EN EXTRACCIÓN SOSTIBLE E COMERCIALIZACIÓN
- RENOVACIÓN PLANS FASE 1: ANÁLISE OBXECTIVOS
- METER MELLORAS PLANS
 - MOSTRAXE OURIZO BANCO MN -111 (OURICEIRA)
 - SOLÉNIDOS MOSTRAXE ARNELA -FONFORRON E QUEIRUGA
 - PCB NOVO OBXECTIVO Z.E.P (ZONA DE EXTRACCIÓN EXCLUSIVA DE PER CEBE)
 - FORMACIÓN AVALIACIÓN STOCK PERCEBE E DIVERSIDADE SUSTRATO ROCHOSO

